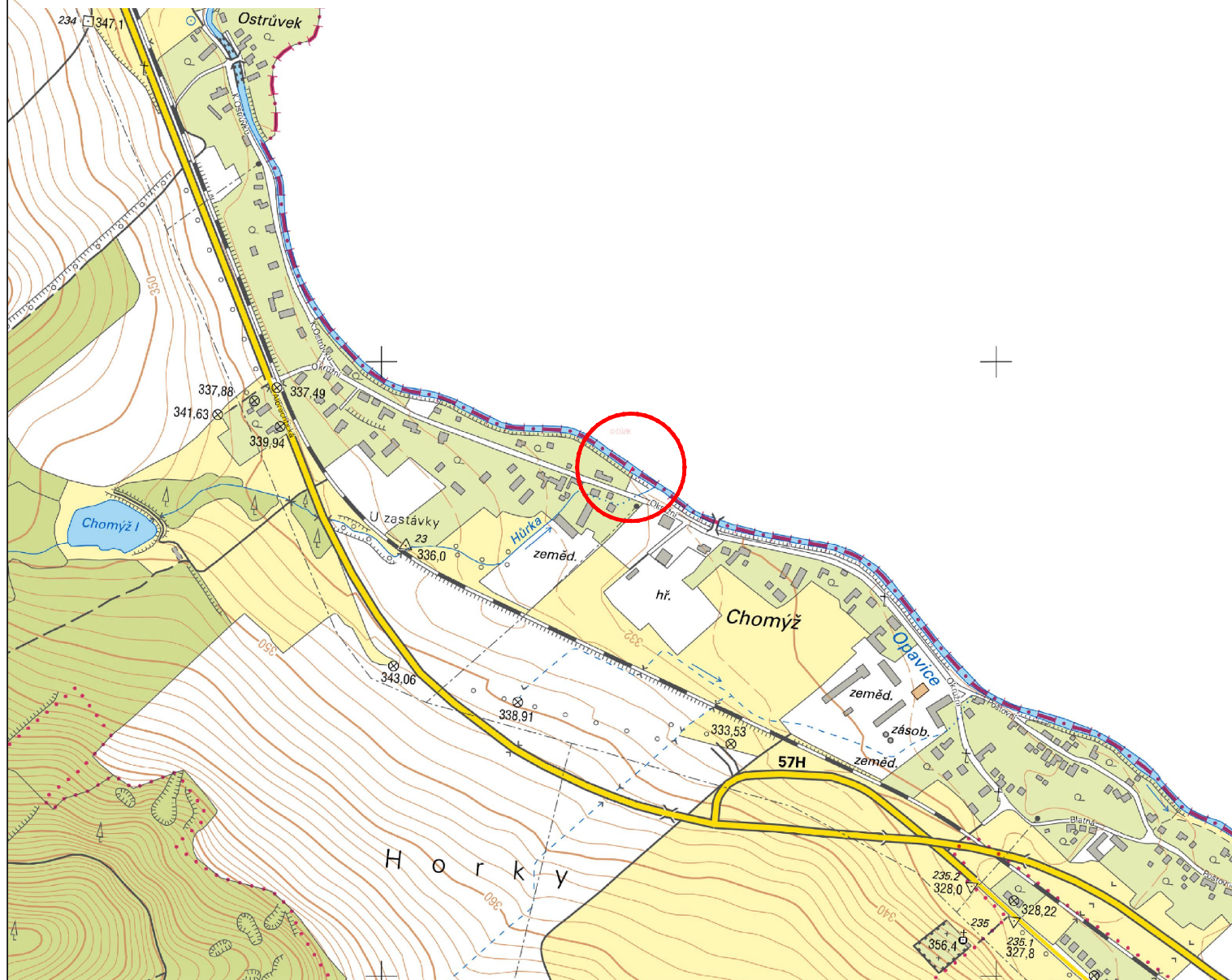



Situační výkres širších vztahů M 1:10 000



LEGENDA:

 zájmové území




Podkladová data © ČÚZK: Prohlížeč služba WMS - ZM 10

Souřadnicový systém : S-JTSK

Výškový systém : B.p.V.

 **LESPROJEKT KRNOV S.R.O.**
Revoluční 1138/76, 794 02 KRNOV
Tel. 554 615 878, Fax: 554 611 430

PROJEKTANT	KONTROLA	ZODP.PROJEKTANT	<div>LESPROJEKT KRNOV S. R. O.</div>	
Ing. Ondřej Halaška	Ing. Ladislav Řehka	Ing. Ladislav Řehka		
INVESTOR: Povodí Odry, státní podnik				
KRAJ: Moravskoslezský	MĚSTSKÝ (OB.) ÚŘAD: Krnov			
STAVBA:			FORMÁT	3×A4
Opavice „R“ – Chomýž hr. znak 96/1, km 4,750			DATUM	08/2023
			ZAKÁZKA ČÍSLO	
			STUPEŇ	DOS
OBSAH: Situační výkres širších vztahů			MĚŘITKO : 1:10 000	ČÍSLO VÝKRESU: C.1